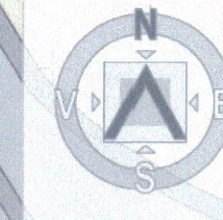


Coordonate stereo amplasament: X = 686950, Y = 593200:
Sistem de coordonate Stereo70, plan de referință Marea Neagră

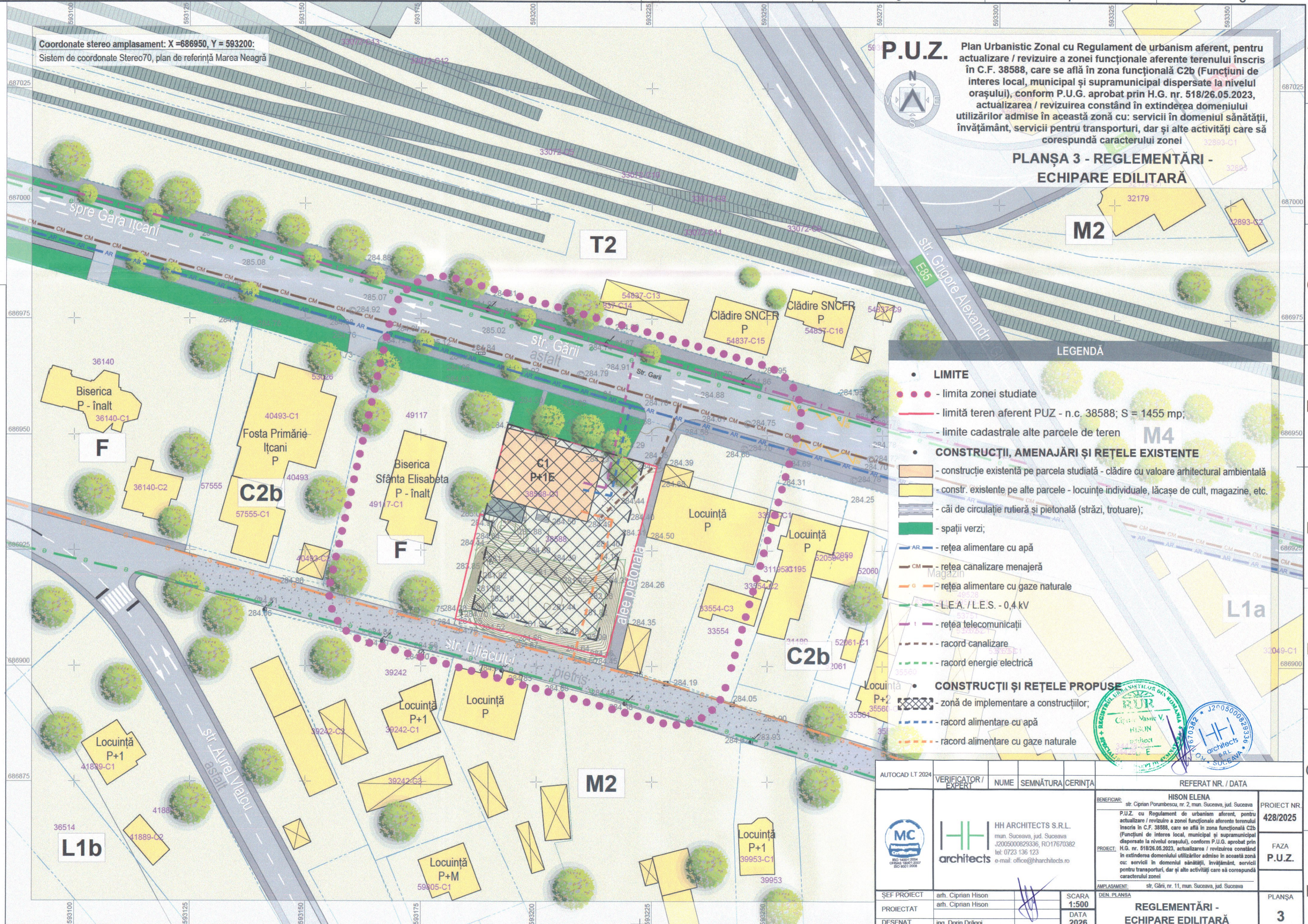
P.U.Z. Plan Urbanistic Zonal cu Regulament de urbanism aferent, pentru actualizare / revizuire a zonei funcționale aferente terenului înscris în C.F. 38588, care se află în zona funcțională C2b (Funcțiuni de interes local, municipal și supramunicipal dispersate la nivelul orașului), conform P.U.G. aprobat prin H.G. nr. 518/26.05.2023, actualizarea / revizuirea constând în extinderea domeniului utilizărilor admise în această zonă cu: servicii în domeniul sănătății, învățământ, servicii pentru transporturi, dar și alte activități care să corespundă caracterului zonei

PLAȘA 3 - REGLEMENTĂRI - ECHIPARE EDILITARĂ




LEGENDĂ

- LIMITE**
 - limita zonei studiate
 - limită teren aferent PUZ - n.c. 38588; S = 1455 mp;
 - limite cadastrale alte parcele de teren
- CONSTRUCȚII, AMENAJĂRI ȘI REȚELE EXISTENTE**
 - construcție existentă pe parcela studiată - clădire cu valoare arhitectural ambientală
 - constr. existente pe alte parcele - locuințe individuale, lăcașe de cult, magazine, etc.
 - căi de circulație rutieră și pietonală (străzi, trotuare);
 - spații verzi;
 - rețea alimentare cu apă
 - rețea canalizare menajeră
 - rețea alimentare cu gaze naturale
 - L.E.A. / L.E.S. - 0,4 kV
 - rețea telecomunicații
 - racord canalizare
 - racord energie electrică
- CONSTRUCȚII ȘI REȚELE PROPUSE**
 - zonă de implementare a construcțiilor;
 - racord alimentare cu apă
 - racord alimentare cu gaze naturale



AUTOCAD LT 2024	VERIFICATOR / EXPERT	NUME	SEMNĂTURA	CERINȚA	REFERAT NR. / DATA
		HH ARCHITECTS S.R.L. mun. Suceava, jud. Suceava J2005000829336, RO17670382 tel: 0723 136 123 e-mail: office@hharchitects.ro			BENEFICIAR: HISON ELENA str. Ciprian Porumbescu, nr. 2, mun. Suceava, jud. Suceava PROIECT NR. 428/2025 FAZA P.U.Z. PROIECT: P.U.Z. cu Regulament de urbanism aferent, pentru actualizare / revizuire a zonei funcționale aferente terenului înscris în C.F. 38588, care se află în zona funcțională C2b (Funcțiuni de interes local, municipal și supramunicipal dispersate la nivelul orașului), conform P.U.G. aprobat prin H.G. nr. 518/26.05.2023, actualizarea / revizuirea constând în extinderea domeniului utilizărilor admise în această zonă cu: servicii în domeniul sănătății, învățământ, servicii pentru transporturi, dar și alte activități care să corespundă caracterului zonei AMPLASAMENT: str. Gării, nr. 11, mun. Suceava, jud. Suceava DEN. PLAȘA REGLEMENTĂRI - ECHIPARE EDILITARĂ PLANȘA 3
ȘEF PROIECT	arh. Ciprian Hison	SCARA	1:500	DATA	2026
PROIECTAT	arh. Ciprian Hison				
DESENAT	ing. Dorin Drăgoi				



A2 (594x420)